

71°37'0"O









71°36'0"O

Bathymétrie du lac Miroir

Information sur le lac

Centroïde : 45° 35' 42" N, 71° 36' 14" O
 Altitude mesurée : 218,0 m
 Altitude BDTQ : 217 m
 Périmètre : 4,676 km
 Superficie : 0,655 km²
 Volume : 5 304 000 m³
 Profondeur maximale : 22,1 m (45° 25' 34" N, 71° 36' 04" O)
 Profondeur moyenne : 8,1 m
 Superficie bassin versant du lac : 21,5 km²
 Numéro LCE* : 01814

* LCE : Banque lacs et cours d'eau du MDDELCC

-  Exutoire
-  Écueil
-  Zone d'écueil
-  Profondeur maximale
-  Isobathe : 1 m
-  Contour du lac corrigé par la DSEE
-  Variation des profondeurs
-  Limite municipale



Métadonnées

Système de référence géodésique : NAD83
 Projection cartographique : MTM fuseau 7
 Origine des altitudes : CGVD28 (Niveau moyen des mers)
 Levés bathymétriques et DGPS : 2013-09-19
 Correction différentielle : OmniStar HP

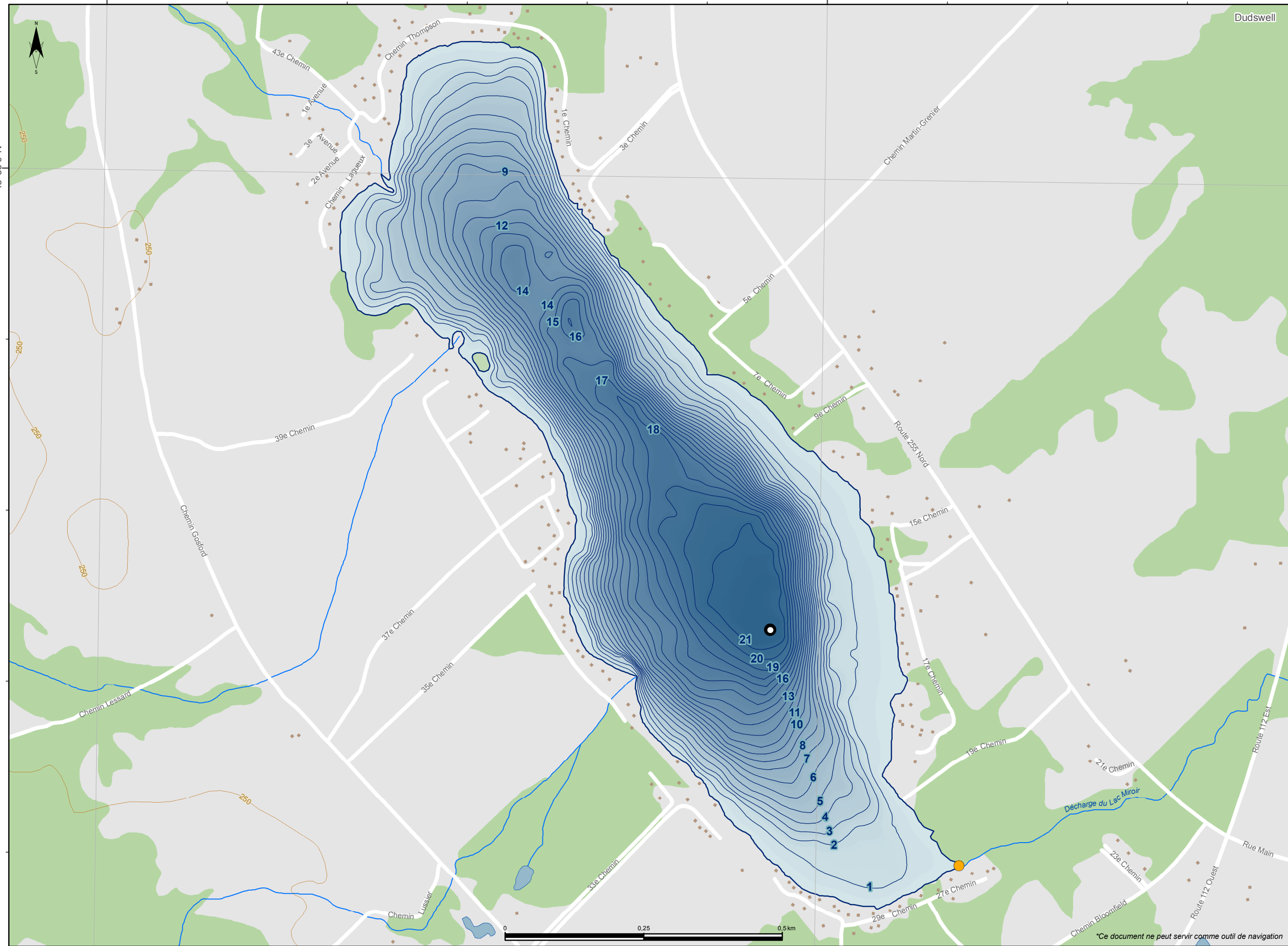
Sources

Bathymétrie : MDDELCC
 Topographie : BDTQ
 Limites municipales : SDA 20K
 Réseau routier : Adresses Québec

Réalisation

Direction du suivi de l'état de l'environnement (DSEE)
 © Gouvernement du Québec, 2016

**Développement durable,
 Environnement et Lutte
 contre les changements
 climatiques**



*Ce document ne peut servir comme outil de navigation